















Legende

-  Bestaande bebouwing
-  Te slopen bebouwing
-  Voortuinstrook
-  Bebouwbare oppervlakte
-  Strook voor koeren en hovingen
-  Uit de verkaveling gesloten
-  Onderzoekschouw
-  Bestaande rooster met ontvanger
-  Perceelsgrens
-  Rand verharding
-  Afsluiting
-  Haag
-  Kadastrale perceelsgrens
-  Aanduiding foto's

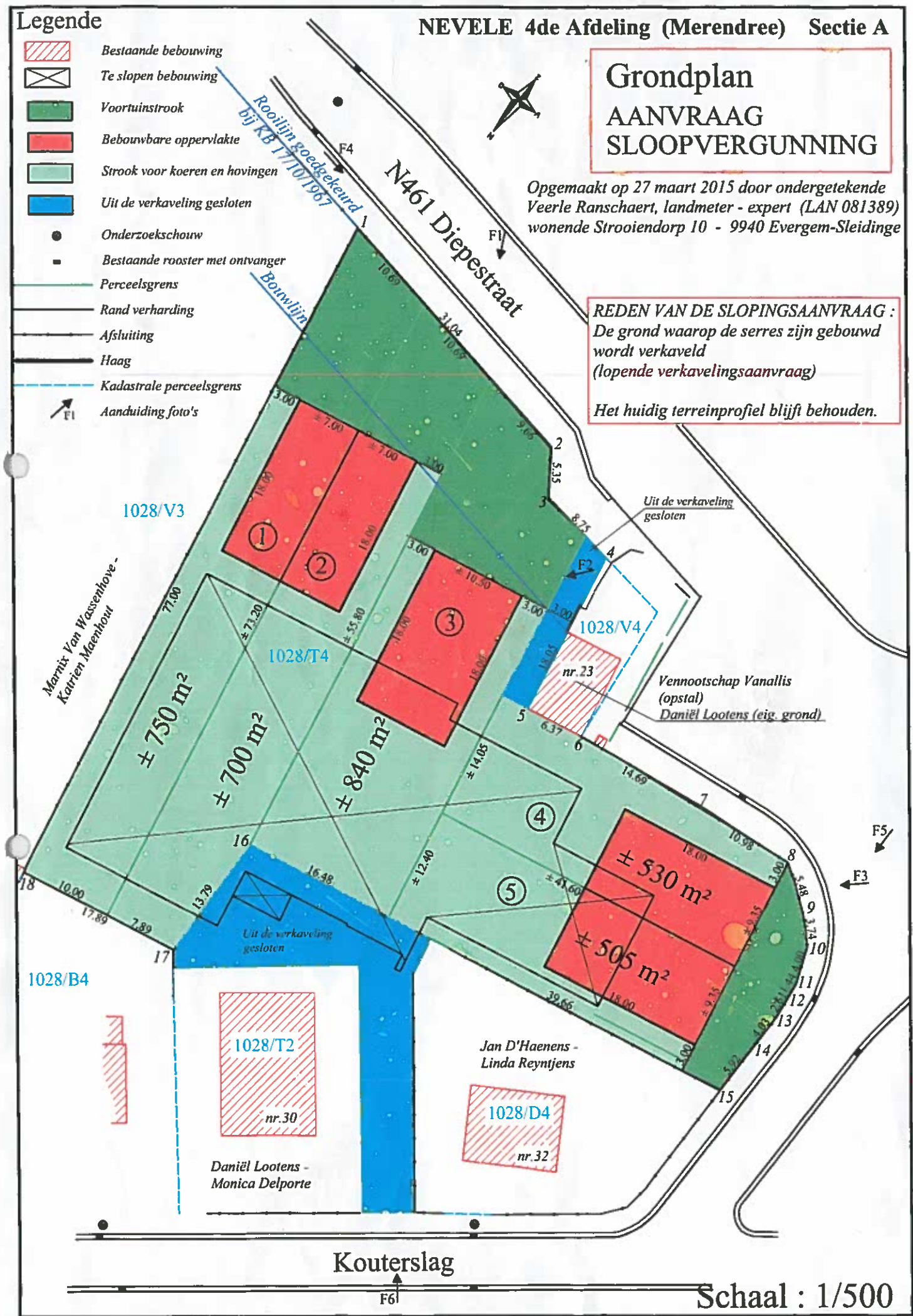
NEVELE 4de Afdeling (Merendree) Sectie A

**Grondplan
AANVRAAG
SLOOPVERGUNNING**

Opgemaakt op 27 maart 2015 door ondergetekende
Veerle Ranschaert, landmeter - expert (LAN 081389)
wonende Strooiendorp 10 - 9940 Evergem-Sleidinge

REDEN VAN DE SLOPINGSAANVRAAG :
De grond waarop de serres zijn gebouwd
wordt verkaveld
(lopende verkavelingsaanvraag)

Het huidig terreinprofiel blijft behouden.



Schaal : 1/500